

# SEMBLANZA DE LA CIUDAD DE CIENFUEGOS



**OTRORA COLONIA FERNANDINA DE JAGUA  
22 DE ABRIL DE 1819 - CUBA**

**Nombre actual del asentamiento:** Cienfuegos

**Fecha de la fundación:** 22 de abril de 1819



### **Situación geográfica**

La Ciudad de Cienfuegos, es una ciudad costera desarrollada junto a la Bahía de Jagua, también llamada Bahía de Cienfuegos (su accidente geográfico de mayor relevancia), que constituye uno de sus principales elementos distintivos, extendiéndose al norte y este de la misma. Se ubica en los 22° 08'46" de latitud norte y en los 80° 27'14" de longitud oeste, ocupando un área total de 4 400 ha (44 km<sup>2</sup>) área ajustada a partir de la actualización de su límite para el censo del 2012). Está caracterizada por un agradable ambiente marítimo con magníficas visuales hacia el mar y gran arraigo de las actividades náuticas que forman parte de sus tradiciones. Es conocida además como "La Perla del Sur y La Linda Ciudad del Mar".

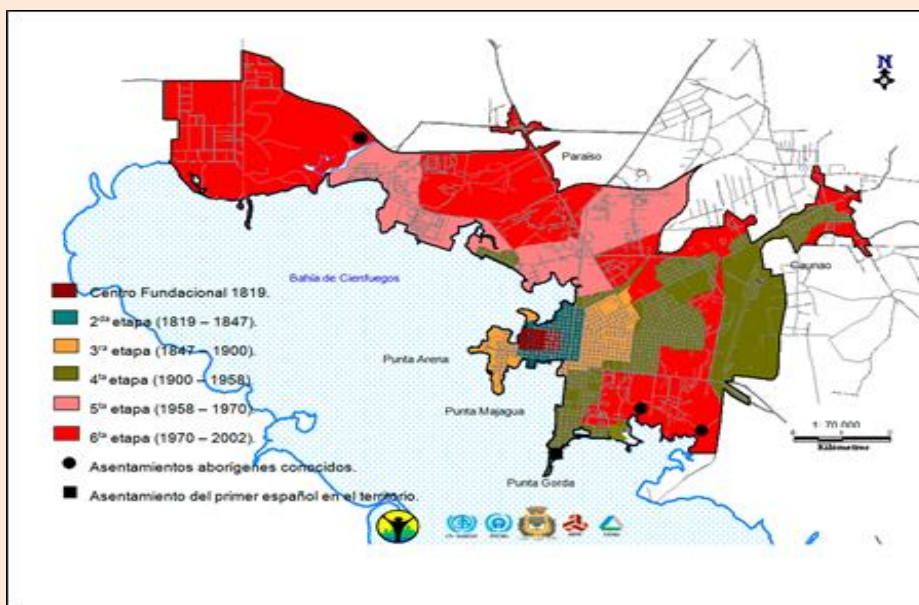
### **Características Físico - Geográficas**

La Ciudad de Cienfuegos se desarrolló en dos pequeñas penínsulas que se adentran a la enorme bahía de bolsa de Cienfuegos. Estas penínsulas constituyen la prolongación terminal y más baja de la llanura ondulada de marga, que conforma gran parte de la región geográfica de Cienfuegos. Dicha llanura es diseccionada al sur por ríos que forman depresiones o valles fluviales: al este de la ciudad de Cienfuegos el río Caunao, al oeste el río Salado y entre la ciudad y el valle del Salado el arroyo El Inglés, que no forma un gran valle sino una estrecha llanura costera al borde de la llanura de marga.

Tiene una configuración estrecha y alargada, bordeando el litoral desde la Ensenada de Las Calabazas hasta la Ensenada de Guaicanamar, con un sistema costero de 28,2 km de longitud, rico en puntas y ensenadas y se encuentra a una altura media de 22,5 m sobre el nivel medio del mar.

La Ciudad de Cienfuegos celebra en el año 2019 su 200 aniversario, con una población estimada de 150 736 habitantes al cierre del año 2017 y su límite urbano abarca un área total de 44 km<sup>2</sup> (límite ajustado para el Censo 2012) en la que están localizadas 55 717 viviendas, para un índice habitacional promedio de 2,7 hab. / viv y una densidad poblacional de 34,2 hab. /ha.

## Crecimiento urbano



## Población por censos

**Total.** 150 736 habitantes

**Fuentes:** (Anuario ONEI 2012)

**Gentilicios:** Cienfuegueros

**Área total del asentamiento (ha)** 4 400 ha

**Población:** 152 447

**Fuentes:** (Anuario ONEI 2021)

Por sexo	Total	0-14 años	15-59 años	60 y más
	177 113	28 327	115 464	33 322
<b>Masculino</b>	71 952	14 681	54 497	15 256
<b>Femenino</b>	105 161	13 646	60 967	18 066

**Densidad de población (habitantes / Hectáreas)** 34,25 hab/ha

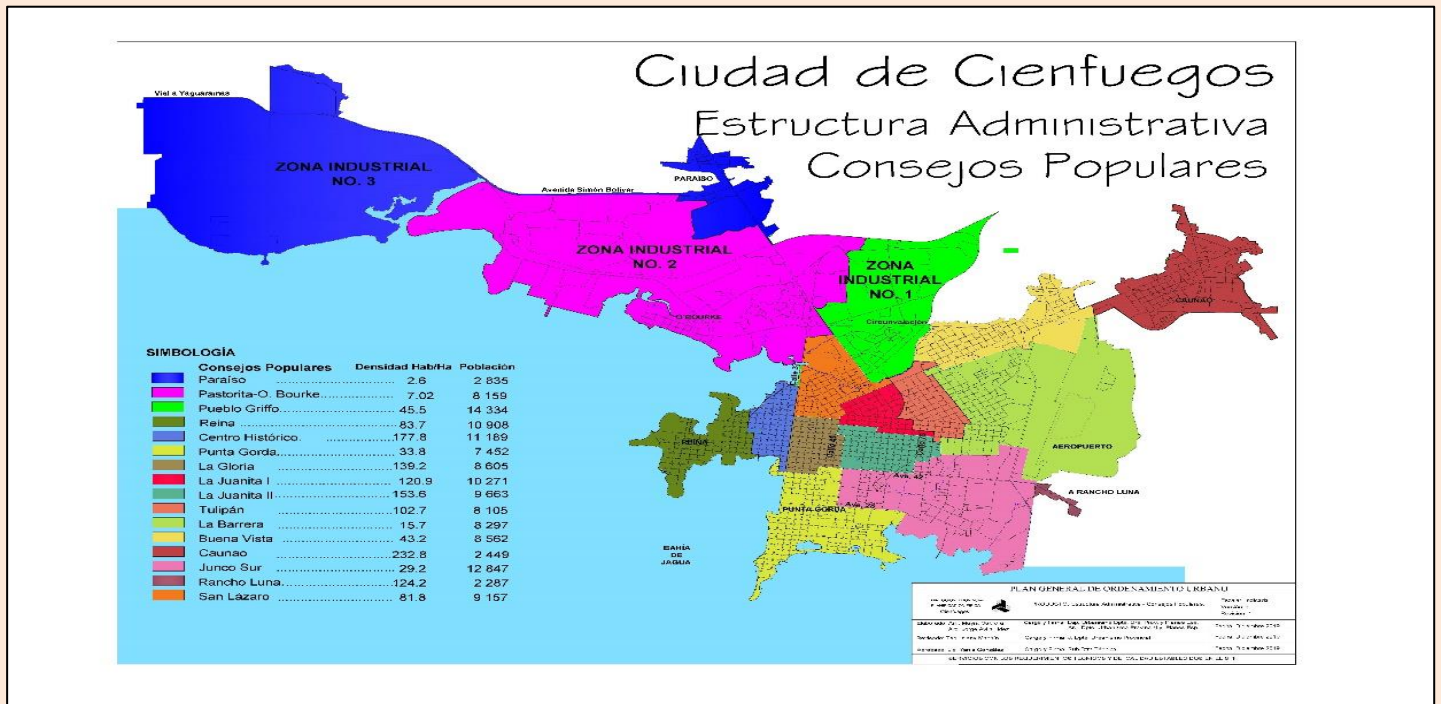
**Vivienda por censos**

**Cantidad Total** 55 717 viviendas

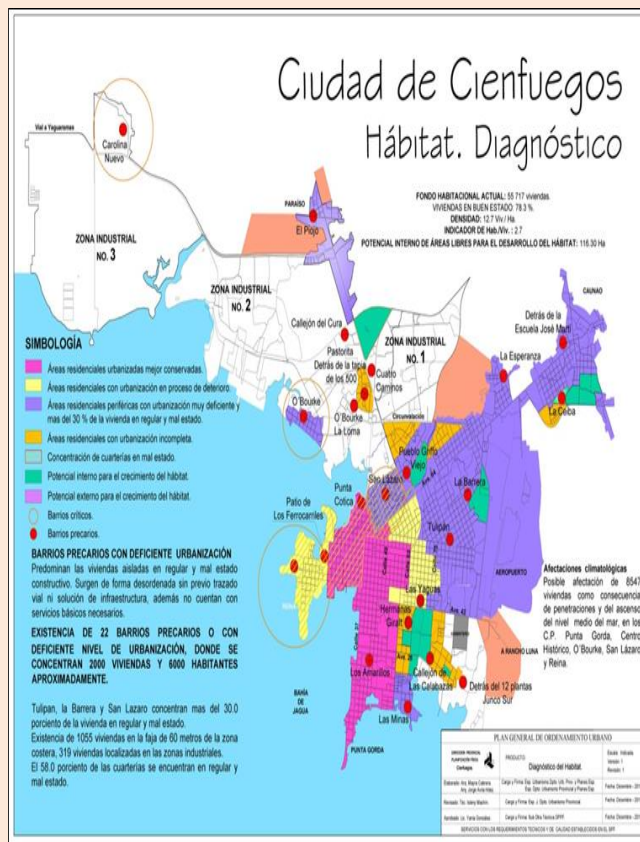
**Fuentes:** Anuario ONEI 2021



La ciudad está estructurada en 16 Consejos Populares, de ellos 11 urbanos y 5 mixtos que abarcan un área rural fuera del límite urbano de la ciudad respondiendo a las necesidades gubernamentales y político – administrativas y son utilizados como base para el control territorial.



### Existencia de barrios precarios y focos insalubres (U): 22 barrios



## Electrificación por el Sistema Energético Nacional: El 100 % del poblado.

La ciudad de Cienfuegos posee la Planta Termoeléctrica Carlos Manuel de Céspedes (CMC) que asienta en sus terrenos subestaciones y salidas de 220 y 110 kV, estas enlazan con la SE (Sub Estación) 220/110 kV Cantarrana y, desde ambas, las salidas correspondientes de enlace con el resto del SEN (Sistema Electro Energético Nacional) y alimentación a las subestaciones de la ciudad.

Se encuentra además la Central Eléctrica Diésel "Refinería de Petróleo"

**Población servida. 100%**



Termoelectrica CMC



Central Eléctrica Diésel



## Población servida



La población actual de la ciudad es de 152 447 habitantes, correspondiéndole una Norma de 440 lppd, siendo su demanda de 749,1 l/s. El 98,96% de la población total de la ciudad está servida por el abasto de agua por acueducto.

**Abasto de agua por Acueducto. 98,96% de la población total de la ciudad**

**Viviendas servidas. 54 602 viviendas**

## Trayectoria de la actividad turística en la Ciudad

La larga trayectoria de la actividad turística en la Ciudad de Cienfuegos ha favorecido su inclusión como un Polo Turístico a desarrollar dentro de la Subregión Cienfuegos, realizándose múltiples y variados estudios por diferentes organismos interesados en el aprovechamiento de su potencial para el incremento de la actividad.

Teniendo en cuenta el desarrollo turístico alcanzado hasta el momento en el territorio, muy especialmente en la Ciudad a partir de la Declaratoria de su Centro Histórico como Patrimonio Cultural de la Humanidad, se han llevado a cabo una serie de acciones tanto en el orden de la promoción como del mejoramiento de la imagen urbana, en función de potenciar y posicionar el destino Cienfuegos como un producto turístico principalmente patrimonial, asociado al Polo Turístico Rancho Luna-Pasacaballos.

El área de actuación turística de la Ciudad está conformada por aquellas zonas o espacios donde se concentran importantes recursos y atractivos que junto con la bahía definen el producto turístico y amplían las ofertas. Conocida como “La linda ciudad del mar” y “La Perla del Sur”.

Dedicado fundamentalmente al Turismo y la Recreación donde se inserta zona del Malecón y los Repartos Punta Gorda y Playa Alegre agradables espacios públicos y visuales que se disfrutan hacia la bahía desde el recorrido por el Malecón hasta la zona de La Punta, el Palacio de Valle, el Hotel Jagua, el Club Cienfuegos, los Hoteles E Casa Verde, Perla del Mar y Palacio Azul y la zona conocida como La Punta.



A la entrada de la bahía se yergue majestuosa la Fortaleza de Nuestra Señora de los Ángeles de Jagua, ejecutada en 1745 y declarada Monumento Nacional, siendo la única fortificación colonial del centro del país, en torno a la cual se encuentra el asentamiento El Castillo, pintoresco poblado de pescadores locales. Son importantes también la existencia de los cayos Carenas, Alcatraz y Ocampo y la vinculación con la Laguna Guanaroca que forma parte del área protegida Guanaroca Gavilanes clasificada como refugio de fauna y con existencia de especies de vegetación endémicas locales y nacionales.



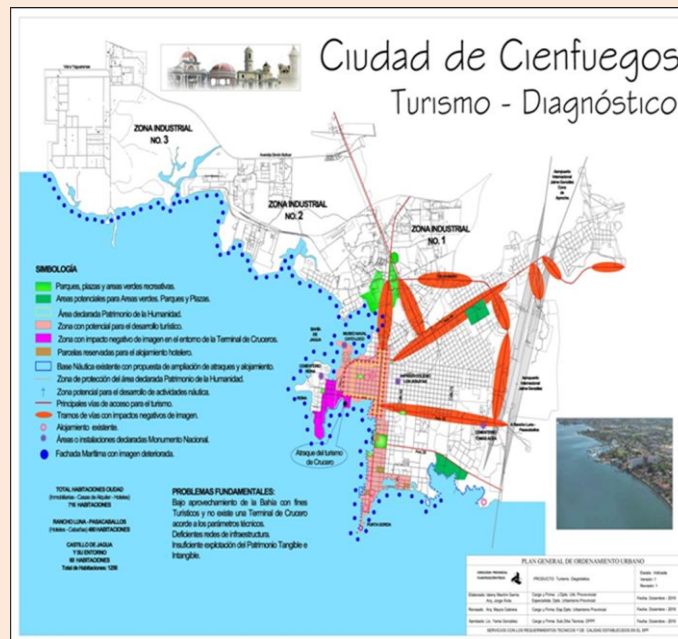
## Otros atractivos turísticos localizados en el entorno de la Ciudad.

**Polo Rancho Luna-Pasacaballos.** Sitio privilegiado para el turismo de sol y playa ubicado a 15 km de la Ciudad de Cienfuegos y vinculado con la misma por vía terrestre a través de la carretera Cienfuegos-Rancho Luna y por vía marítima a través de la Bahía.

**El Jardín Botánico** y su vínculo con la Universidad de Harvard. Monumento Nacional uno de los más importantes del mundo que atesora una de las diez colecciones de palmas más completas entre otras variedades exóticas y de marcado interés botánico, vinculado además al asentamiento del antiguo central Pepito Tey.

**Loma del Convento.** Importante sitio arqueológico donde estuvo ubicada la Encomienda de Fray Bartolomé de Las Casas y se produjo su histórica defensa a la población aborigen.

El Turismo por sus condiciones y potencialidades ocupa 248,6 ha que representan el 5,2% del área total de la ciudad.



## Actividad económica fundamental en la ciudad

### Zonas de servicios e Industrias

En la actualidad el municipal cuenta con ocho zonas industriales en desarrollo, de las cuales tres se localizan muy bien definidas en la ciudad de Cienfuegos y constituyen el principal desarrollo industrial de la provincia (el 87% de las industrias)

La actividad productiva de la ciudad, desarrollada en estas zonas, cuenta con un área de 2 985,3 (representa el 62% del área total de la ciudad), donde se encuentran las de la actividad productiva propiamente pero además se incluyen las de servicios y algunas viviendas, áreas de potencial para el desarrollo y áreas no disponibles por limitaciones topográficas, fajas de protección, características edafológicas, entre otras.



*Zona Industrial I*



*Zona Industrial II*



*Instalaciones portuarias*

### Centro Tradicional de Servicios

Clasifica como centro Comercial-Cultural-Recreativo y Administrativo. Se superponen en este sector las áreas mejor servidas de la ciudad, que forman parte de los Consejos Centro Histórico, San Lázaro y La Gloria concentrados de forma lineal a lo largo de la Avenida 54, desde la Calle 37 hasta la Calle 29, Avenida 56, Paseo del Prado, Avenida 62 o Calle Castillo y La Calzada fundamentalmente, considerados estos espacios como ejes de gran centralidad urbana, aunque la mayor cantidad de servicios existentes en ella pertenecen a la red comercial, concentrándose principalmente en el Boulevard o Avenida 54 que a su vez se enlaza con el corredor peatonal Santa Isabel (Calle 29) donde se concentran los artesanos y artistas de la ciudad y un incipiente desarrollo de instalaciones comerciales y gastronómicas, este corredor conduce desde el Parque Martí hasta el Parque de la Aduana y Muelle Real donde culmina con un agradable espacio público y ambiente marítimo con ofertas gastronómicas, culturales y recreativas de gran aceptación.



*Boulevard Avenida 54*



## Equipamientos de servicios a la población fundamentales (U)

Círculo infantil, Escuela primaria (externa), Seminternado, Preuniversitario y Universidad, Hospital, Policlínico, Médico de la familia, Farmacia, Servicios, estomatológico, Oficina Correo y Telégrafo, Círculo Social, Biblioteca, Cine, Galería de Arte, Museo.

### Transporte:

Desde el municipio cabecera de Cienfuegos a la capital del país hay 272 km.



*Fotos transporte urbano: fuente ACN y Portal del Ciudadano Cienfuegos*



*Foto terminal de ómnibus transporte nacional y municipal*

En cuanto a los medios de transportes En la ciudad existen 10 rutas de ómnibus urbanos regulares y 8 del servicio sub urbano, existiendo un servicio extra de las diferentes empresas del territorio, existen dos expediciones una en Cuatro Caminos y otra en Reina, el Servicio de Motores Triciclos, en la ciudad existen de este tipo más de 70 equipos distribuidos



en 6 piqueras, existen también los **Bicitaxis**, servicios de coches con tracción animal para pasajeros *Foto fuente internet: transporte con tracción animal*

**Transportación de lanchas de pasajeros:** Se mantienen los problemas de pocas salidas de lanchas, requiriéndose salidas intermedias que favorezcan a los habitantes del Castillo de Jagua que trabajan y vienen a hacer gestiones en la ciudad y con fines turísticos recreativos.



*Fotos: Transportación marítima de pasajeros (barco y patana).*

**Red vial ferroviaria:** La red de ferrocarril en la ciudad tiene una longitud de 17,9 km de vías. Presta servicios de transportación de pasajeros a los municipios pertenecientes a la provincia y otros lugares del país.

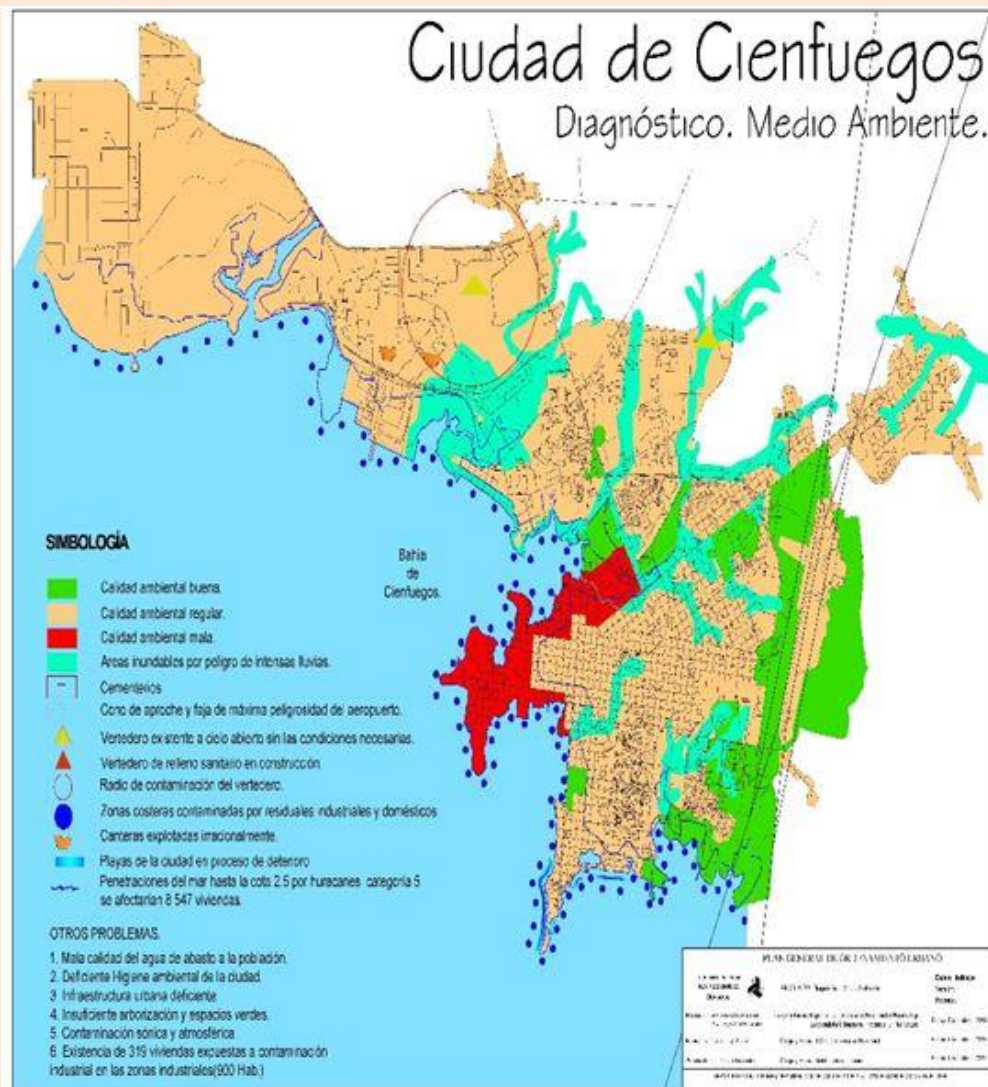


*Fotos: Transportación Ferroviaria. Terminal de Ferrocarriles municipal y nacional. Fuente internet*



## Afectaciones Ambientales (%)

Humo, hollín, otros gases, polvo, malos olores, vectores, inundaciones, ruidos, microvertederos en los Consejos Populares, contaminación de la Bahía por residuales industriales y domésticos.





## Historia

La actual provincia de Cienfuegos surgió como resultado de la División Político Administrativa, aprobada por el 1<sup>er</sup>. Congreso del Partido en 1975 y quedó conformada por ocho municipios. Se encuentra situada en el centro y sur de la isla de Cuba, entre los 21° 51' y los 22° 35' de latitud norte y los 80° de longitud oeste, con un área aproximada de 4 400 Ha, que representa el 4% de la superficie total del país. Limita al oeste con la provincia de Matanzas con el municipio de Calimete y la Ciénaga de Zapata, al norte con el municipio de Los Arabos, al este con la provincia de Sancti Spíritus por el municipio de Trinidad, al nordeste con la provincia de Villa Clara con los municipios de Santo Domingo, Ranchuelo y Manicaragua y por el sur con el Mar Caribe. Sus principales accidentes geográficos son: el macizo montañoso de Trinidad, el Valle del Arimao, el valle del Caunao y del Damují; así como la bahía de bolsa de Cienfuegos, con 88 Kms<sup>2</sup>, conectada al Mar Caribe por su estrecho canal, con excelentes condiciones portuarias.

Hacia el sector norte central de la bahía se encuentra la ciudad de Cienfuegos, centro geográfico y administrativo de la provincia. Además se presentan una gran variedad de paisajes naturales, como consecuencia de ocupar la provincia la zona limítrofe de las regiones naturales de Cuba central y occidental. La coyuntura histórica y las ventajas estratégicas fueron realmente favorables para colonizar las tierras que circundaban a la Bahía de Jagua. Por entonces poderosas razones de índole económica, conjugadas con el interés estatal, propiciaron la aceptación en 1819 por parte de la corona española de las proposiciones presentadas por el Coronel de los Reales Ejércitos Luis Juan Lorenzo De Clouet, para realizar dicha empresa.

El 22 de Abril de 1819, según Acta Oficial, se considera fundada la colonia Fernandina de Jagua por Luis De Clouet, con colonos franceses procedentes de Burdeos, Francia, de Guarico, colonia francesa de Santo Domingo y otras nacionalidades. Con la fundación del poblado de Fernandina de Jagua, la región sureña comenzó una época de progreso y franco desarrollo.

En muy pocos años se convirtió en un emporio de riquezas y fuente segura de ingresos para la metrópoli colonial española. La historia de este inusitado progreso está indisolublemente ligada al desarrollo de la producción y comercio azucarero; ya que contaba con condiciones óptimas para convertirse en una gran región productora de azúcar, existían tierras cercanas al puerto de embarque, bosques y ganado, sólo faltaban los instrumentos de trabajo, maquinarias y utensilios para la industria que serían importados.

Los 15 años subsiguientes a la fundación de Fernandina de Jagua (Hoy Ciudad de Cienfuegos), están caracterizados por un peculiar proceso de acumulación originaria de capitales condicionantes del “más violento boom azucarero que recuerda la Isla”. Proceso éste donde jugaron un rol importante la ganadería y sus derivados, el tabaco, la cera, el café, las maderas y el incipiente capital comercial, formado al calor del activo comercio de importación que se desarrollaba por la Bahía de Jagua.

La denominada Villa de Fernandina de Jagua fue centro económico, cultural y político de la jurisdicción desde que se instauró la misma. Su posición de cabecera determinó que el comercio exterior e interior tuviera como centro a la villa. Esta contaba en 1866, con una población de 14 014 habitantes distribuidos en los cinco barrios en que se hallaba dividida y que agrupaban a 1315 casas.

La preocupación por las manifestaciones culturales siempre tuvo un fuerte arraigo entre los cienfuegueros, quienes contaban en 1867, con un teatro nombrado “La Avellaneda” y tres periódicos locales: “El Telégrafo”, “El Fomento” y “El Comercio”. Para la fundación de la Ciudad de Cienfuegos el 22 de Abril de 1819, se elabora por los colonos franceses el primer mapa con la retícula de las 8 primeras manzanas de la naciente ciudad alrededor de la plaza central.

## Colonia Fernandina de Jagua. Documentos 1820

**PLANO DE LA COLONIA FERNANDINA DE JAGUA.  
HOY CIUDAD DE CIENFUEGOS.  
CON LOS NOMBRES DE SUS PRIMITIVOS HABITANTES.  
EN LOS SOLARES EN QUE VIVIAN  
CONFECCIONADO DE ACUERDO CON DOCUMENTOS  
FECHADOS EN 1º DE ABRIL DE 1820.**

PREPARADO POR FLORENTINO MORALES. CIENFUEGOS, 22 DE ABRIL DE 1858  
DISEÑADO POR J. JUAN N. LOPEZ. ESCALA 1CM=17,94 M. CASEROS

Plot No.	Inhabitant Name	Profession
1	...	...
2	...	...
3	...	...
4	...	...
5	...	...
6	...	...
7	...	...
8	...	...
9	...	...
10	Plaza de Armas	
11	...	...
12	...	...
13	...	...
14	...	...
15	...	...
16	...	...
17	...	...
18	...	...
19	...	...
20	...	...
21	...	...
22	...	...
23	...	...
24	...	...
25	...	...
26	...	...
27	...	...
28	...	...
29	...	...
30	...	...
31	...	...
32	...	...
33	...	...
34	...	...
35	...	...
36	...	...
37	...	...
38	...	...
39	...	...
40	...	...
41	...	...
42	...	...
43	...	...
44	...	...
45	...	...
46	...	...
47	...	...
48	...	...
49	...	...
50	...	...
51	...	...
52	...	...
53	...	...
54	...	...
55	...	...
56	...	...
57	...	...
58	...	...
59	...	...
60	...	...
61	...	...
62	...	...
63	...	...
64	...	...
65	...	...
66	...	...
67	...	...
68	...	...
69	...	...
70	...	...
71	...	...
72	...	...
73	...	...
74	...	...
75	...	...
76	...	...
77	...	...
78	...	...
79	...	...
80	...	...

# Plano de la Jurisdicción de Cienfuegos. 1847



1847.— PLANO DE LA JURISDICCION DE CIENFUEGOS  
DEDICADO A SU GOB. POLIT. MILITAR. D. RAMON M.  
DE LABRA POR LOS AGRIMENSORES PUBLICOS D.  
JOSE M. SAINZ Y RUEDA Y D. JOSE NODAL.



**Desarrollo en Cienfuegos: (fotos del libro - Memorias del Sistema de la Planificación Física en Cienfuegos hasta 1990)**



*Terminal Trenes zona de Reina 1865*



*Tren Caunao-ingenio hormiguero 1917*




*Acto oficial de inauguración de los tranvías el 13 de Febrero de 1913 en Cienfuegos*



*Terminal Trenes zona de Reina después huracán. 1935*



*Puerto en Punta Majagua. 1929*



*Muelle con ferrocarril. Fines del siglo XIX*




*Distrito Naval del Sur. 1919*



*Vista Panorámica Cienfuegos. 1902*




*Parque José Martí. 1860*



*Parque José Martí. 1950*

En su entorno se alzan las principales edificaciones políticas, administrativas y sociales, como son la Iglesia Catedral, el Ayuntamiento, el Teatro Tomás Terry, el antiguo Colegio de San Lorenzo, el Casino Español (hoy Museo Provincial), el palacio de Ferrer (Casa de Cultura Benjamín Duarte), el bodegón El Palatino y otras construcciones domésticas.

**Monumentos:** (*fotos actuales - internet*)



*Monumento a Martí en Parque de Igual Nombre*



*Arco de Triunfo: Erigido para honrar a los miles de cubanos que cayeron en los campos redentores por la libertad de la Patria*





*Monumento a los Mártires de la Independencia*



*Cementerio de Reina*

### **Sitios de interés en Cienfuegos**



*Palacio de Valle*



*Fortaleza del Castillo de Jagua*



*Teatro Tomás Terry*



*Palacio de Gobierno Cienfuegos*



## Monumentos

El cementerio de Reina, es el más antiguo de Cienfuegos, fundado en 1837, declarado **monumento nacional** en 1990, tiene numerosas estatuas, entre ellas la bella durmiente, una interesante historia Cienfueguera, la joven María Josefa Álvarez Miro que murió de amor a los 24 años...en la representación ella no está muerta, si no envuelta en un sueño eterno, recostada a una cruz y con un ramo de amapolas en su mano derecha como símbolo de vida, esta escultura destaca entre los atributos más atrayentes y representativos de este cementerio y la ciudad del mar...



En alrededores del Centro recreativo Los Pinitos y su parque se encuentra Monumento a las víctimas del barco El Mambí. Cuando la Segunda Guerra Mundial, el 13 de mayo de 1943, fue hundido por un submarino alemán el buque tanque de bandera cubana. Con 26 desaparecidos y la mayoría eran cienfuegueros. Donde existe una tarja en este parque símbolo de la ciudad. Se rescató una escultura de bronce, de dos toneladas de peso, obra del escultor Mateo Torriente, que representa una figuración en el fondo del mar, rodeada por elementos marinos, con un llamado fúnebre a los que no tuvieron la posibilidad de sobrevivir.

“Parque Monumento porque se caracteriza por los niveles planos de aguas, que van cayendo unos sobre otros. Constituye la obra insignia en Cienfuegos del escultor Mateo Torriente. Su escultura que simboliza la estrella con caracol y cuerno, que toma en sus manos una vegetación típica del fondo el mar y en forma de bocina llama a los caídos en la trágica situación. (tomado de: Facebook Grupo: historias, relatos , leyendas y aventuras en el mar).



## **FECHAS CONMEMORATIVAS DE ARRAIGO EN LA POBLACIÓN**

### **22 de abril “Semana de la Cultura en municipio de Cienfuegos”**

Como es tradicional, uno de los atractivos de la jornada es el acto de evocación de la fundación de la colonia, momento oficial en el que el coronel Don Luis de Clouet, en compañía de un grupo de colonos procedentes de Burdeos, en Francia, repartió las tierras donde construyeron las primeras viviendas.

En la celebración se reanima el bulevar de la Perla del Sur, además de presentarse peñas infantiles con proyectos culturales y artistas aficionados, y giras de miembros de la Brigada José Martí por algunos barrios en transformación, formaron parte del programa diseñado para la celebración este 2023 del 17 al 22 de abril.

El 22 de abril de 1819 nació la colonia Fernandina de Jagua, la cual luego se convirtió en villa y con posterioridad recibió la denominación de ciudad de Cienfuegos, cuyo centro histórico es Patrimonio Cultural de la Humanidad desde 2005.

### **Héroes y mártires representativos de la localidad**

#### **5 de septiembre de 1957**

Septiembre es un mes de gran trascendencia histórica para el pueblo cienfueguero, que el día 5 del año 1957 vio combatir lado a lado a miembros del Movimiento 26 de julio y de la Marina de Guerra, contra la tiranía batistiana. El alzamiento de Cayo Loco y la acción popular se convirtieron en un ejemplo de valentía y entrega sin límites a la causa de la Revolución.



Cienfuegos participan cada 5 de septiembre en la peregrinación masiva por toda la ciudad hasta el cementerio Tomás Acea, donde, en el Mausoleo en su honor, reposan los restos de los caídos en la histórica acción del 5 de Septiembre de 1957 contra el régimen tiránico del dictador Fulgencio Batista.



**Fotos:** Periódico Cinco de septiembre, Granma digital, internet



*Elaborado por: Dirección de Planeamiento. DOTU Cienfuegos  
Síntesis como aporte para la semblanza de la ciudad de Cienfuegos  
en ocasión de celebrarse el 204 aniversario de fundada nuestra ciudad  
el 22 de abril de 1819*