



Política Urbana Nacional en Cuba

Dra.C Anelis María Marichal González

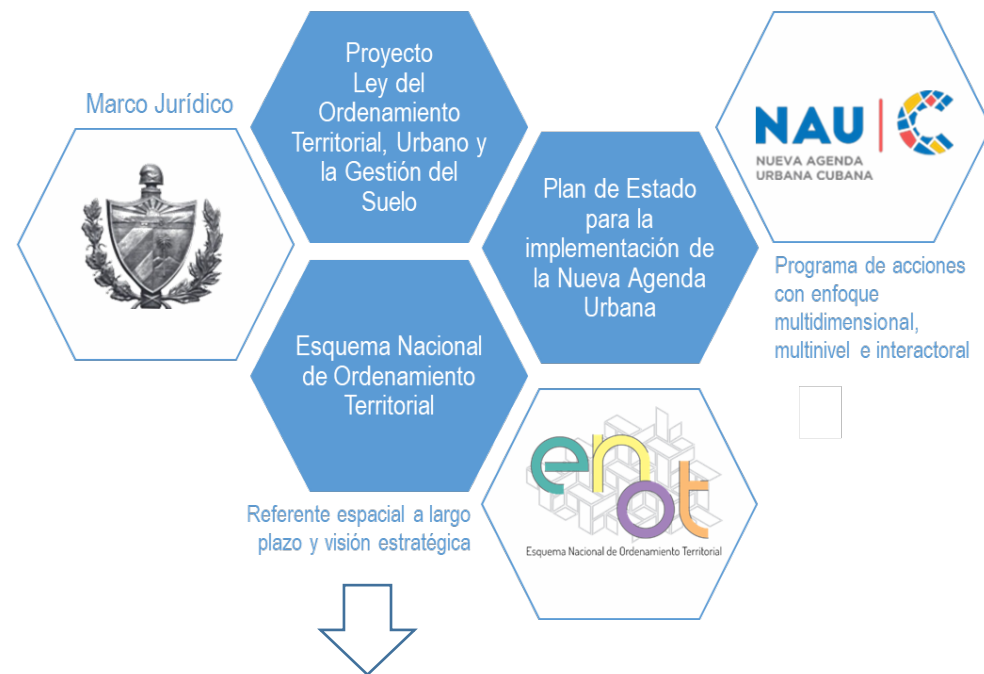
Octubre, 2021

Cuba tiene un alto grado de urbanización, según último Censo de población y viviendas el 76.8 % de su población es urbana; al cierre de 2020 el 21,3 % tiene 60 años o más y la población del país decreció en números absolutos¹.

Este escenario demográfico fundamentó el análisis estructural de las políticas territoriales del Esquema Nacional de Ordenamiento (ENOT), como referente espacial de la política urbana nacional (PUN) que identifica como política objetivo: propiciar una distribución de la población que responda a las necesidades del desarrollo económico y las potencialidades del territorio. Mientras que el funcionamiento del Sistema de Asentamientos Humanos y la implementación y control del ordenamiento territorial a partir de un efectivo proceso de participación institucional y ciudadana, liderado por el gobierno son políticas estratégicas y constituyen un reto para lograr un hábitat seguro y saludable, como derecho constitucional y disminuir las brechas territoriales en correspondencia con el Plan de Estado para implementar la Nueva Agenda Urbana en Cuba, programa de acciones de la PUN.

¹ Martínez, M (2021, Agosto). El problema no es que envejece la población, sino que decrece. Periódico Granma. Disponible en <http://www.granma.cu/cuba/2021-08-26/>

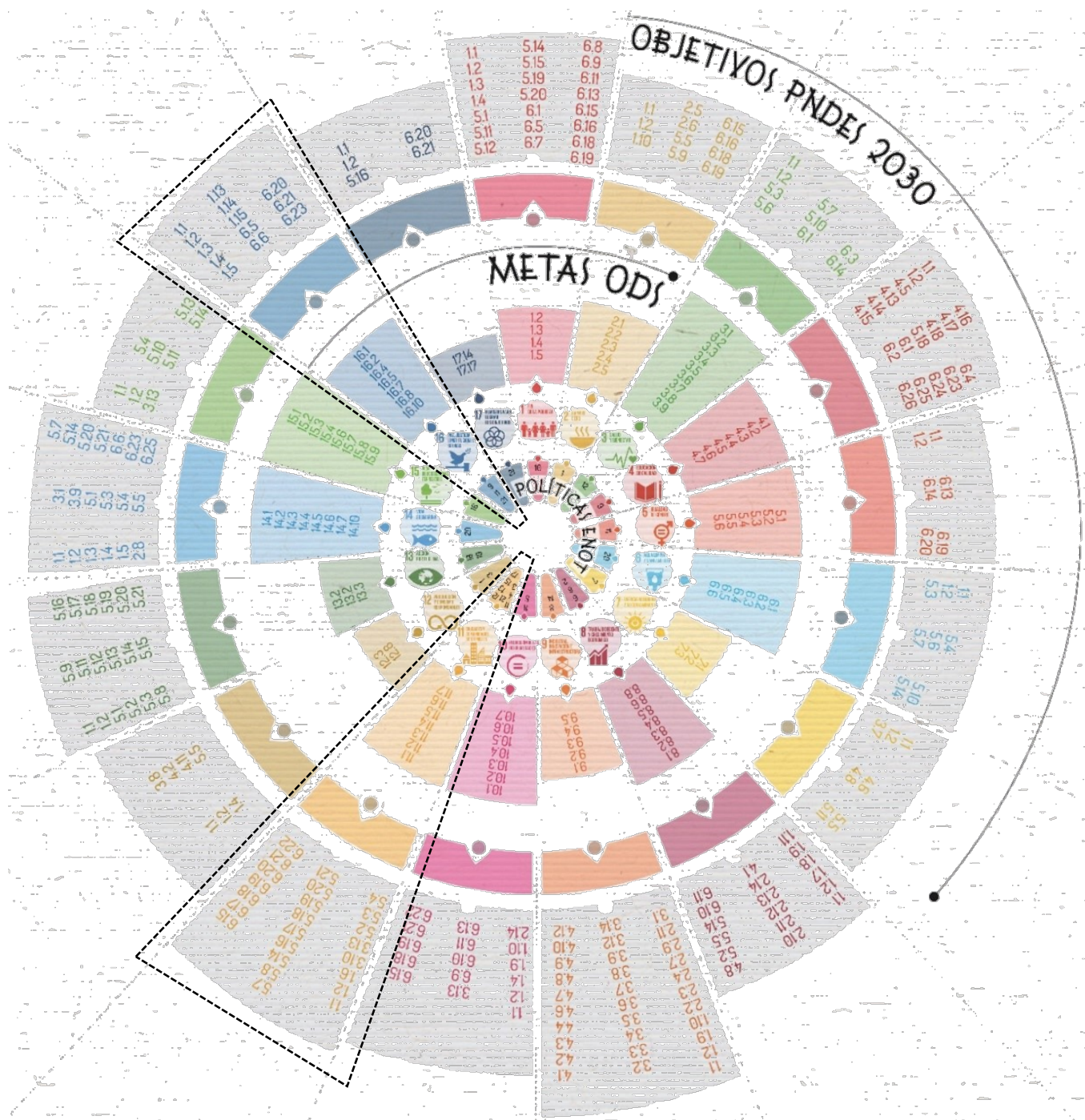
Política Urbana Nacional en Cuba



Política OBJETIVO: Propiciar una distribución de la población que responda a las necesidades del desarrollo económico y las potencialidades del territorio

Política ESTRATÉGICA: Funcionamiento del Sistema de Asentamientos Humanos

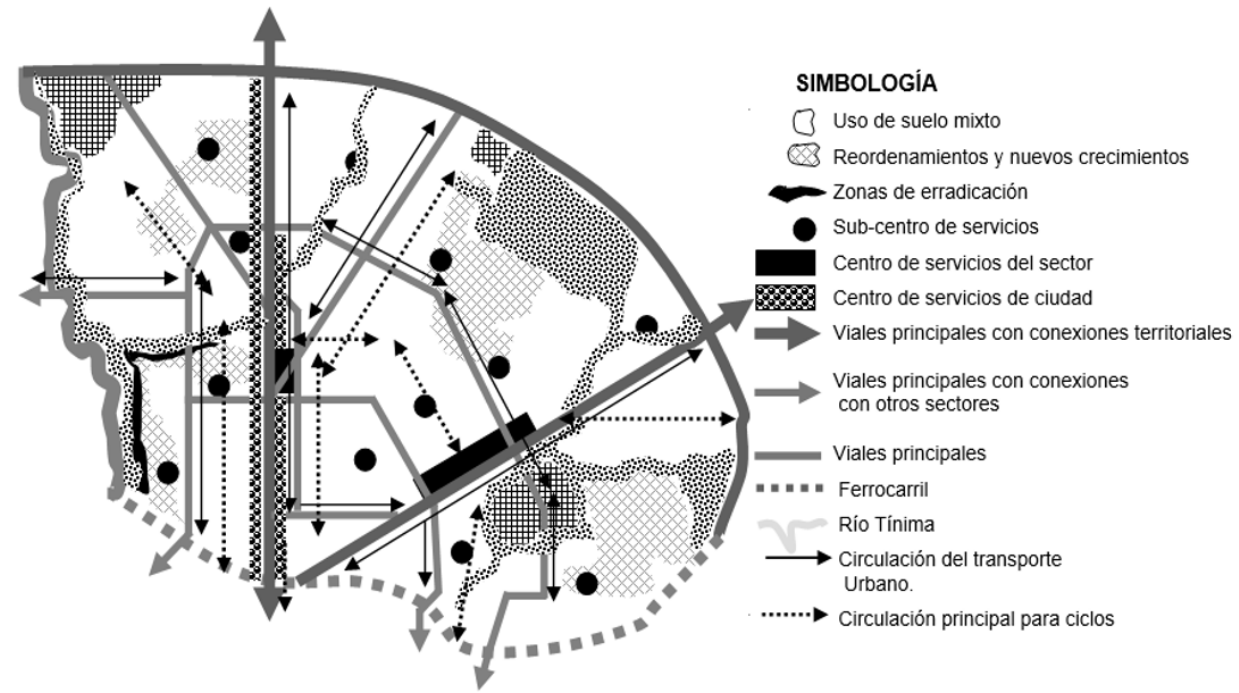
Política ESTRATÉGICA: Implementación y control del ordenamiento territorial a partir de un efectivo proceso de participación institucional y ciudadana, liderado por el gobierno



Así como cumplir las metas de la Agenda 2030; los resultados del análisis de la vinculación de las políticas territoriales del ENOT con los objetivos del PNDES 2030 y las metas de los ODS muestran mayor incidencia en los ODS 11 y 16².

² 2021. IPF. Evaluación anual de la Gestión y la Implementación del Esquema Nacional de Ordenamiento Territorial.

Para ello se requiere el uso sostenible del suelo agrícola, la preservación de los paisajes naturales y antropizados, el uso eficiente del suelo destinado a los asentamientos humanos apostando por las estructuras urbanas compactas donde la distribución de las instalaciones de servicios sociales y espacios abiertos garanticen el acceso en 15 minutos, con el incremento de sistema de movilidad sano, la recuperación e incremento del fondo habitacional, mejoramiento de la imagen urbana y reducción de población e instalaciones socio económicas en zonas vulnerables.



Sector La Puntilla
Secciones de vías



Fuente: DE LEÓN C., C. y GONZÁLEZ B., J. 2017. Desde el territorio hasta la localidad. Propuesta de un escenario para el territorio Habana-Mariel-. Ideas preliminares para un proyecto urbano en Santa Fe. Tesis de grado. CUJAE, Facultad de Arquitectura

Estos resultados desde el referente espacial de la PUN, contribuyen a los avances en la preparación del entorno físico para emergencia sanitaria, uno de los retos identificado al inicio del 2021 del que se muestran algunos resultados:

Las acciones se han dirigido a la transformación de los asentamientos precarios en barrios con servicios bien integrados en la ciudad, con un impacto directo en las metas del ODS 11.

Este programa de apoyo y transformación integral de los barrios y consejos populares, que incluye la solución a planteamientos de la población y problemas sociales se distingue por la cooperación entre las instancias nacional y local junto a la participación de la ciudadanía, la sociedad civil, la academia y el liderazgo del Estado y el gobierno. Se ha caracterizado por la co-financiación desde el presupuesto del Estado, el presupuesto local, proyectos de colaboración internacional.



Foto: Estudios Revolución



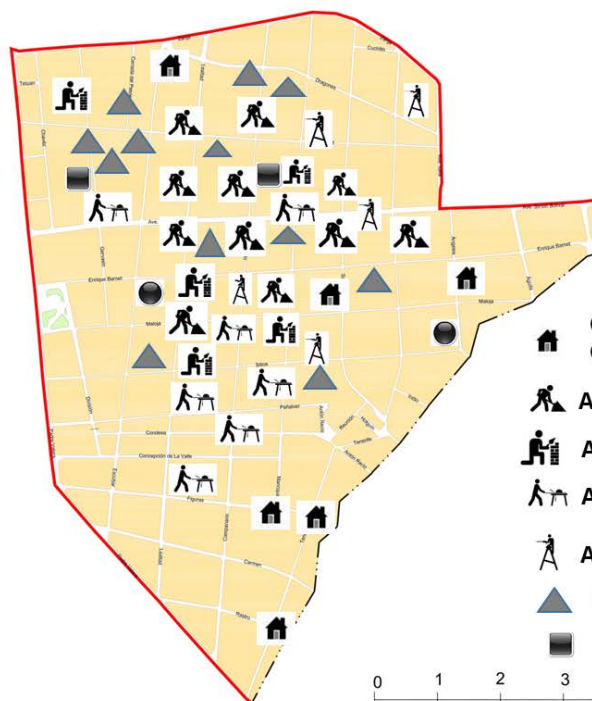
Foto: Estudios Revolución











Inició en 62 barrios de los 15 municipios de ciudad de La Habana, al culminar septiembre:

Alcanzaron seguridad en la tenencia los residentes en 2 170 viviendas, 3 833 familias con alguna condición desfavorable reciben prestaciones económicas, más de 700 madres con 3 hijos o más son asistidas económicamente³.

CONSEJO POPULAR LOS SITIOS



-  OBRAS NUEVAS 6 INMUEBLES A OBTENER 22 VIVIENDAS
-  ACCIONES DE CAMBIO DE LÍNEA 11
-  ACCIONES DE DEMOLICIÓN 5
-  ACCIONES DE APUNTALAMIENTO 6
-  ACCIONES DE REFORZAMIENTO 5
-  IMPERMEABLES 12
-  REHABILITACIÓN CIUDADELAS 2
-  COMUNIDADES DE TRÁNSITO 2



³ 2021. Plan de transformación integral de los barrios avanza sin pausa en La Habana. Periódico Trabajadores. Disponible en <http://www.trabajadores.cu/20210910/>

Fuente: 2021. DPPF La Habana. Estudio de barrios y focos precarios: Los Sitios.

Se ha realizado el completamiento de servicios básicos (tiendas, consultorio del médico de la familia, gimnasio biosaludable) y la reparación de las instalaciones existentes (escuelas, policlínicos, bibliotecas, museos). Mantenimiento a las áreas verdes y espacios públicos como lugares de interacción social.



Fotos: Abel Padrón Padilla/
 Cubadebate



PLANIFICACIÓN



MOVILIDAD/
 ACCESIBILIDAD



Reubicación de viviendas localizadas en zonas de riesgo ante eventos hidrometeorológicos severos.



PLANIFICACIÓN



VIVIENDA



RIESGO Y CAMBIO
 CLIMÁTICO



MOVILIDAD/
ACCESIBILIDAD



INFRAESTRUCTURAS
TÉCNICAS

Además, se realizan acciones en mejora de la infraestructura hidráulica, eléctrica, las comunicaciones, los servicios comunales, mejoras en la vialidad (31 208 toneladas de asfalto) y reparación de aceras.



Foto: Estudios Revolución



Proyecto Ley del Ordenamiento Territorial, Urbano y la Gestión del Suelo



LEGISLACIÓN



FINANCIACIÓN



ECONOMÍA URBANA

Norma jurídica integral capaz de articular, coordinar las diferentes competencias que inciden sobre el territorio, y además regula de forma adecuada las exigencias del planeamiento, la gestión, el control y la disciplina territorial y urbana, como un sistema integrado en sus interrelaciones con el desarrollo de las investigaciones científicas y la innovación en esas competencias e instrumentos.

Su aprobación es una meta
para 2021

Decreto No. 33/2021 Para la gestión del desarrollo territorial

Decreto Ley No. 46/2021 Sobre las micro, pequeñas y medianas empresas

Decreto Ley No. 44/2021 Sobre el ejercicio del trabajo por cuenta propia

Paralelo a la transformación de los barrios, se aprobaron varias normas jurídicas, Decreto No.33/2021, que favorecen **la articulación del ordenamiento territorial y urbano con las estrategias de desarrollo municipal en un contexto de descentralización**, otro de nuestros retos, flexibilizan el ejercicio del trabajo por cuenta propia y norman la creación de las micro, pequeñas y medianas empresas, Decretos Ley No. 44 y 46/2021, lo que genera nuevas fuentes de empleo, incide en la economía urbana y tributa a la financiación del desarrollo.



Política Urbana Nacional en Cuba

Es el resultado de la construcción colectiva, proceso de co-creación con la activa participación de actores clave,

liderada por el Instituto de Planificación Física, e integrada a los macroprogramas, programas y proyectos del Plan Nacional de Desarrollo Económico y Social hasta 2030

El objeto de la vida es la satisfacción del anhelo de perfecta hermosura, porque como la virtud hace hermosos los lugares en que obra, así los lugares hermosos obran sobre la virtud.

José Martí